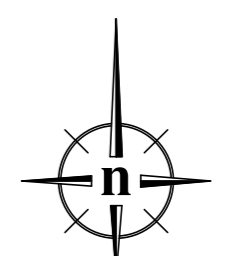

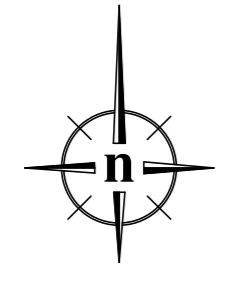
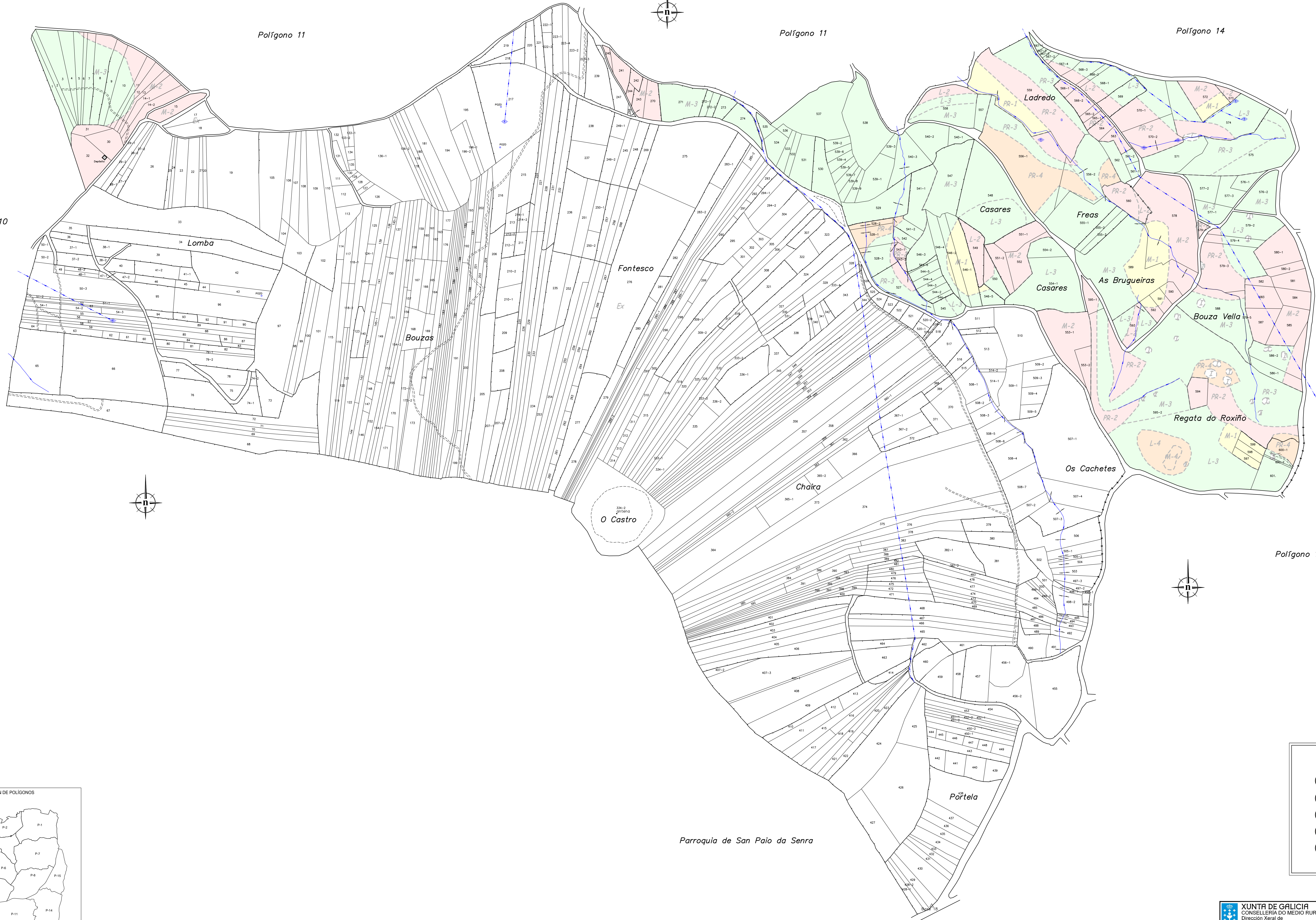


Polígono 10

Polígono 11

Polígono 11

Polígono 14



Polígono 13



LENDA	
	Primeira
	Segunda
	Terceira
	Cuarta
	Inculto

XUNTA DE GALICIA CONSELLERÍA DO MEDIO RURAL Dirección Xeral de Desenvolvemento Rural		PROXECTO COFINANCIADO NUN 57,58% CON FONDOS FEDER 2007 - 2013 SERVICIO DE INFRAESTRUTURAS AGRARIAS	
LOCALIDADE: VAL DE CAMBA (RODEIRO-PONTEVEDRA)		INSTITUCIÓN RECTORA:	
CONTROL DO PLANO: BASES DEFINITIVAS		ESCALA: 1:2000	
PARCELAS Nº 16, 497-1 E 596 NON EXISTENTES		DATA: NOVIEMBRO 2011	
PÁGINA Nº: 12		© DIRECTOR TÉCNICO	