

Polígono 5

PORTO

Zona Urbana

A Barxa

Pereirifas

Zona Urbana

Zona Urbana

Polígono 4

Liñares

As Lagoas

A Lama




Polígono 7

A Lameira de Arriba

Chaus

A Golfa



 XUNTA DE GALICIA CONSSELLERÍA DO MEDIO RURAL E DO MAR Dirección Xeral de Desenvolvemento Rural SERVIZO DE INFRAESTRUTURAS AGRARIAS		 EUROPA COMUNITARIA PARA O DESENVOLVEMENTO RURAL FERRAMENTA LEADER 2007
ZONA: SAN PEDRO DE MAUS (VILAR DE BARRIO-OURENSE)		AGENCIA TERCIARIA:  ESPROAGRO S.L.
DENOMINACIÓN DO PLAN: BASES DEFINITIVAS ACTUALIZADAS		ESCALA: 1:1.000 DATA: Setembro 2015
DESCRIPCIÓN: PARCELAS NON EXISTENTES: 43 + 377 PARCELAS DESPREZADAS: 730 & 1465 de 488		PROYECTO Nº: 6 DIRECTOR TÉCNICO: